

Stanmore Common

Stanmore Common stretches from areas of heather heath in the north to the pretty Brewer's Ponds south of Warren Lane. Take paths at random and wander – it is not so large that you will get permanently lost, but big enough to ensure that you will find a new glade or stream each time you visit.

Bus 142 runs along “The Common”. The reserve has its own car park, off Warren Lane.

Warden: Simon Braidman ☎ 020 8386 2502 ✉ simon@emmanuelle.wanadoo.co.uk



સ્ટેનમોર કોમન ઉત્તરમાં આવેલ વેરાન ખુલ્લી જમીનવાળા વિસ્તારોથી માંડીને વોરન લેઈનની (Warren Lane) દક્ષિણે સુંદર બીવરસ પોન્ડ સુધી લાંબો છે. છે. ફાવે તેમ પગદંડી લઈ અને આમતેમ ફરો- તે એટલો બધો વિશાળ નથી કે તમે કાયમમાટે ભૂલા પડી જશો, પણ સંપૂર્ણરિતે ખાતરી થશે કે તમારી દરેક વખતની મુલાકાતે તમને નવીન વનમાંની ખુલ્લી સાફ જગ્યા કે પાણીનો પ્રવાહ - વહેણ મળશે.

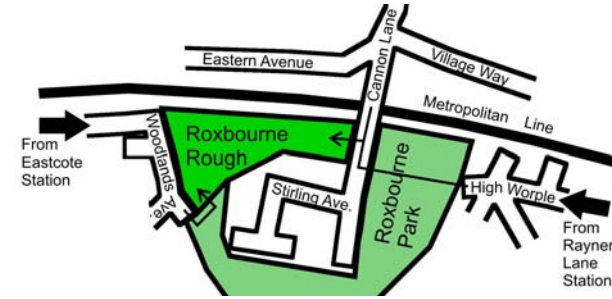
બસ નંબર 142 “ઘ કોમન” થઈને દોડે છે. આ આરક્ષિત જગ્યા પાસે તેનું પોતાનું કારપાર્ક છે, કે જે ઓફ વોરન લેઈન છે.

Roxbourne Rough

Roxbourne Rough is a large wildflower meadow that forms part of the large Roxbourne Park open space.

The thin arrows on the plan show the access routes. Buses 398 and H12 serve the Cannon Lane/Village Way junction, from where a short walk south along Cannon Lane leads to the entrance to Roxbourne Rough on the right hand (west) side of the road. Look out for a short length of wooden fence in the thick hedge - this marks the entrance. Alternatively one can walk from either Eastcote or Rayners Lane stations as indicated. Limited roadside parking is possible in both Woodlands Avenue and Cannon Lane.

Warden: Dave Bolton ☎ 020 8868 9517




રોક્સબોર્ન રફ (Roxbourne Rough) એ કોઈ એક મોટી વન્ય પુષ્પો ઘરાવતી પ્રાકૃતિક ઘાસવાળી જમીન છે કે જે વિશાળ રોક્સબોર્ન પાર્ક ખુલ્લી જગ્યાનો કોઈ ભાગ બને છે.

નકશામાં બતાવેલ પાતળી દિશા બતાવતી બાણના આકારની નિશાનીઓ પહોંચવા માટેના માર્ગો બતાવે છે. બસ નંબર 398 અને H12 કેનન લેઈન/વિલેઈજ વે જંકશનને સેવા આપે છે, કે જ્યાંથી કેનન લેઈન થઈને દક્ષિણ બાજુમાં થોડુક ચાલવાથી રોક્સબોર્ન રફના પ્રવેશમાર્ગ તરફ દોરી જાય છે જે રસ્તાની જમણી બાજુમાં (પશ્ચિમ) આવેલ છે. ઘટ્ટ ઝાડવાની વાડમાં ઓછી લંબાઈની લાકડાની વાડની તપાસ કરો - આ પ્રવેશદ્વારની નિશાની છે. વિકલ્પમાં નિર્દેશ કરવામાં આવેલ પ્રમાણે કાંતો કોઈ વ્યક્તિ ઈસ્ટકોટ અથવા રેઈનરસ લેઈન સ્ટેન્સથી ચાલી શકે. વુડલેન્ડસ એવેન્યુ અને કેનન લેઈનના રસ્તામાં મર્યાદિત પાર્કિંગ શક્ય હોય છે.

Nature Reserves in Harrow

હેરોમાં
કુદરતી આરક્ષિત જગ્યાઓ



Four nature reserves with all-year public access maintained by the Harrow Nature Conservation Forum

Leaflet produced by Harrow Nature Conservation Forum August 2006

Harrow's nature reserves bring a real breath of country air into our borough. In them you can see wild flower meadows, see cows grazing, touch a tree that was alive when Henry VIII ruled or listen to warblers sing.

All the reserves administered by Harrow Nature Conservation Forum, a body of unpaid volunteers, are open to the public and freely accessible. All that we ask is that you treat the sites with respect – that includes not dropping litter, not picking flowers, not lighting fires and not damaging trees or fences.

Three of our large reserves lie in the Harrow green belt north of the Uxbridge Road. Each is worth a trip for itself, but they lie close enough together to allow walking between all three. In contrast Roxbourne Rough is in the south of the borough, close to Rayners Lane station.

Brief details on all the reserves are given here. For more information see our website <http://www.harrowncf.org>, or ask at the Civic Centre, Station Road for leaflets on the individual sites.

હેરોની કુદરતી આરક્ષિત જગ્યા અમારા બરોમાં વાસ્તવિકરૂતે ગ્રામ્ય વાતાવરણ લાવે છે. તેમાં તમને વન્ય પુષ્પોના ઘાસવાળી જમીન, ગાયો ચરતી જોશો, કોઈ એવા વૃક્ષને સ્પર્શ કરશો કે જે જ્યારે હેનરી આઠમાં (Henry VIII) શાસન ઉપર હતા ત્યારે તે જીવંત હતુ અથવા પક્ષીઓનો કિલકિલાટ સાંભળશો.

બધીજ આરક્ષિત જગ્યાઓનો વહીવટ હેરો નેચર કન્સરવેશન ફોરમ દ્વારા કરવામાં આવે છે કે જે પગાર વગરના સ્વયંસેવકોનું એક મંડળ છે, અને જે જાહેર જનતા માટે ખુલ્લી હોય છે અને મુક્તપણે ત્યાં જઈ શકાય છે. અમે તમને એવી વિનંતી કરીએ છીએ કે તમે આવી જગ્યાઓનો આદરભાવ કરો -અને તેમાં કચરો નહિ નાખવાનો, ફૂલો નહિ તોડવાનો, અગ્નિ નહિ પ્રગટાવવાનો અને વૃક્ષો અથવા વાડને નુકસાન નહિ કરવાનો સમાવેશ છે.

અમારી ત્રણ વિશાળ આરક્ષિત જગ્યાઓ હેરોના ગ્રીન બેલ્ટમાં આવેલ છે કે જે અક્સબ્રિજ રોડની ઉત્તરે છે. દરેક જગ્યાનું સહેલ માટે મૂલ્ય હોય છે, પણ તે એટલી બધી સાથે ભેગી મળીને છે કે જે બધીજ ચાર વચ્ચે ચાલીને જવાનો અવકાશ રહે છે. તેના કરતા રોકસબોર્ન રફ બરોના દક્ષિણ ભાગમાં છે, અને તે રેઈનરસ લેઈન સ્ટેશનની નજીક છે.

બધીજ આરક્ષિત જગ્યાઓની સંક્ષિપ્ત માહિતી અહીં આપવામાં આવી છે. વધારે માહિતી માટે અમારી વેબસાઈટ <http://www.harrowncf.org>, જૂઓ અથવા દરેક સ્થળની પત્રિકાઓ માટે સિવિક સેન્ટર, સ્ટેશન રોડમાં વિનંતી કરો.

Bentley Priory Nature Reserve

Bentley Priory Nature Reserve lies just west of central Stanmore and contains many different habitats including grass grazed by cows and a large lake, plus the “Master” oak which is at least 500 years old. There are many access points but the main one is via Old Lodge Way as shown, where limited roadside car parking is possible. Busses 340 and H12 run along the Uxbridge Road.

Warden: Peter Peretti ☎ 020 8954 2918



બેન્ટલી પ્રાયોરિ નેચરરિઝર્વ કેવળ સેન્ટ્રલ સ્ટેનમોરની પશ્ચિમે આવેલ છે, અને તેમાં ઘણા બધા જુદા પ્રાણીઓ અને વનસ્પતિનું કુદરતી નિવાસસ્થાન છે કે જેમાં ઘાસ ચરતી ગાયો અને વિશાળ સરોવરનો, વત્તા “શ્રેષ્ઠ -માસ્ટર” ઓક વૃક્ષનો સમાવેશ થાય છે કે જે ઓછામાં ઓછા 500 વર્ષો પ્રાચીન - જૂનુ છે. પ્રવેશ માટે ઘણા માર્ગો છે, પણ મુખ્ય પ્રવેશ માર્ગ બતાવવામાં આવેલ ઓલ્ડ લોજ વે મારફતે છે, કે જ્યાં રસ્તાની બાજુમાં મર્યાદિત કાર પાર્કીંગ શક્ય છે. બસ નંબર 340 અને H12 અક્સબ્રિજ રોડ થઈને દોડે છે.

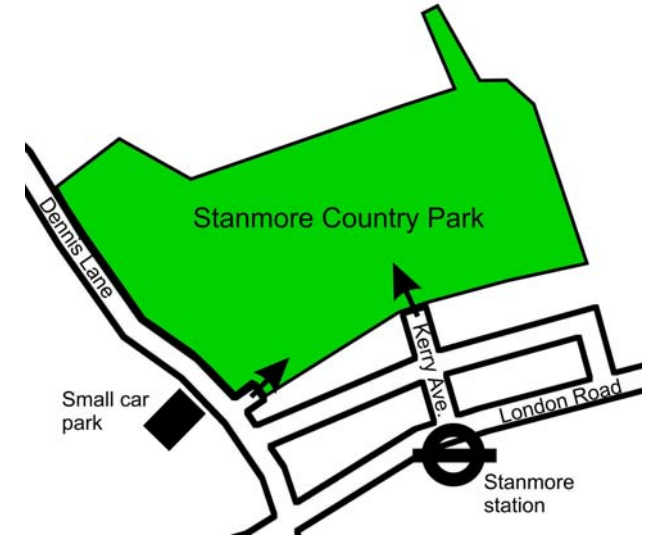
Other Reserves • Bentley Old Vicarage Nature Reserve is a 3 acre quiet oasis off the Uxbridge Road on the site of the old parsonage, north of All Saints Church Harrow Weald. • On “The Rattler” you can wander along the old railway line from Belmont to Wealdstone.

Stanmore Country Park

Stanmore Country Park is a large area of woods, grassy fields, ponds and streams on the hillside above Stanmore. The arrows show the main access points. The park is an easy walk from Stanmore Jubilee Line station. Busses 142 and H12 run along the London Road. There is a small car park nearby, in Stanmore Recreation Ground on the west side of Dennis Lane.

Warden: John Hollingdale ☎ 020 8863 2077

✉ hollhu@yahoo.co.uk



સ્ટેનમોર કન્ટ્રી પાર્ક એ જંગલના વિશાળ વિસ્તાર, ઘાસવાળા ખેતરો અને સ્ટેનમોર તરફ ઉચ્ચાણવાળા વિસ્તારમાં તળાવ અને પાણીના પ્રવાહનો બનેલ છે. બાણવાળી નિશાનીઓ (એરોઝ) પ્રવેશના મુખ્ય માર્ગો બતાવે છે. સ્ટેનમોર જ્યૂબિલી લાઈન સ્ટેશનથી સરળતાપૂર્વક ચાલીને પાર્કમાં જઈ શકાય છે. લંડન રોડ (London Road) થઈને બસ નંબર 142 અને H12 દોડે છે. ડેનિસ લેઈનની (Dennis Lane) પશ્ચિમ બાજુએ, સ્ટેનમોર રેક્રિએશન ગ્રાઉન્ડમાં કોઈ એક નજીકનું નાનું કાર પાર્ક છે.

બીજી આરક્ષિત જગ્યાઓ • બેન્ટલી ઓલ્ડ વિકરેજ નેચર રિઝર્વ, એ 3 એકરની શાંત હરિયાળી જગ્યા છે કે જે હેરોવીલ્ડમાં આવેલ ઓલ સેઈન્ટ્સ ચર્ચની ઉત્તરે, જૂના પાર્સનેઈજની જગ્યાએ, ઓફ ઇ અક્સબ્રિજ રોડ ઉપર આવેલ છે. • “રેટલર” ઉપર બેલ્મોન્ટથી વીલ્ડસ્ટોન સુધી જૂની રેલ્વેલાઈનની પડખે તમે આમતેમ ફરી શકો.